














Transit Schedule Legend

Inscripción del Horario de Transporte

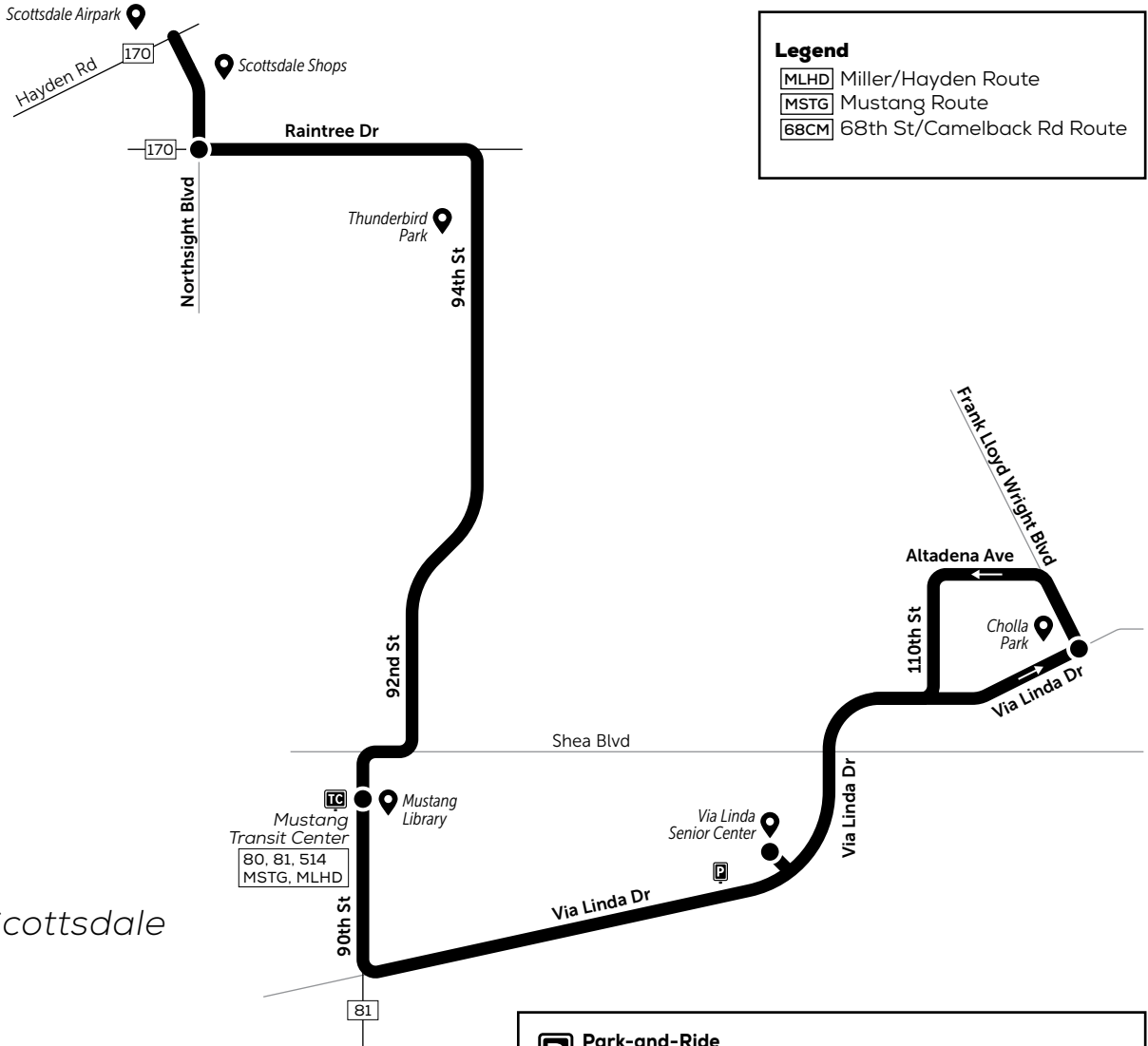
-  **Designated Bus Route**
Ruta designada para el autobús
-  **Flag Stop Zone - Area where passengers can flag the driver to stop the bus.**
Zona dónde las pasajeros pueden señalar al conductor que pare el autobús
-  **Select trips only / Sólo viajes selectos**
-  **Non-stop Zone / applies to any route type**
Zona Sin Paradas / aplica a cualquier tipo de ruta
-  **Exception stop along non-stop section /**
 **Parada de excepción en una sección sin paradas.**
← = stops only in one direction /
Parada sólo en una dirección
-  **Connecting route / Ruta de conexión**
-  **RAPID bus service**
Servicio de autobús RAPID
-  **Express bus service**
Servicio de autobús Express
-   **This symbol directs you to the detailed system map which shows the routes serving that area. See the system map at valleymetro.org/maps-schedules/system-map.**
Este símbolo le dirige a usted al mapa detallado del sistema que muestra las rutas que sirven a esa área. Vea el mapa del sistema en valleymetro.org/maps-schedules/system-map.
-  **Park-and-Ride location**
Ubicación de un estacionamiento Park-and-Ride
-  **Transit Center / Centro de Transporte**

-  **Black dots on the map are timepoints and relate to the corresponding location in the schedule.**
La marca negra en el mapa corresponde con el lugar marcado en el horario.
-  **This symbol directs you to the detailed system map which shows the routes serving that area. See the system map at valleymetro.org/maps-schedules/system-map.**
Este símbolo le dirige a usted al mapa detallado del sistema que muestra las rutas que sirven a esa área. Vea el mapa del sistema en valleymetro.org/maps-schedules/system-map.
-  **Valley Metro Rail connection point**
Punto de conexión con el tren ligero Valley Metro
-  **Valley Metro Streetcar connection point**
Punto de conexión del Tranvía de Valley Metro
-  **Direction of travel / Dirección del viaje**
-  **Point of interest / Punto de interés**
-  **Potential construction delays**
Atrasos posibles debido a la construcción
-  **The following routes are fully or partially funded by the Regional Transportation Plan:**
Las siguientes rutas y servicios reciben fondos del Plan Regional de Transporte:
3, 17, 29, 40, 45, 48, 50, 56, 59, 61, 66, 67, 70, 72, 77, 80, 81, 96, 104, 106, 108, 112, 136, 138, 140, 156, 184, 514, 521, 522, 531, 533, 535, 541, 542, 562, 563, 571, 573, 575, 685, Grand Ave Limited.

Scottsdale – Mustang (MSTG)



Free Route!
iServicio Gratuito!



Legend

- MLHD Miller/Hayden Route
- MSTG Mustang Route
- 68CM 68th St/Camelback Rd Route

Scottsdale

P **Park-and-Ride**
 Scottsdale Ranch Park, north side of Via Linda at 104th St
 Scottsdale Ranch Park, esquina norte de 104th St y Via Linda

NOTICE:
 Operates weekdays from 5:51 a.m. to 7:06 p.m. (except New Year's Day, Memorial Day, Independence Day, Labor Day, Thanksgiving and Christmas).

AVISO:
 Opera entre semana de 5:51 a.m. a 7:06 p.m. (excepto en: Día de Año Nuevo, Día de la Conmemoración de los Caídos, 4 de Julio, Día del Trabajo, Día de Acción de Gracias y Navidad).

Scottsdale – Mustang (MSTG)

Monday-Friday Northbound Lunes a Viernes, Rumbo al norte

VIALINDA SENIOR CENTER	MUSTANG TC	RAINTREE DR & NORTHSIGHT BLVD
5:51	6:01	6:16
6:11	6:21	6:36
6:31	6:41	6:56
6:51	7:01	7:16
7:11	7:21	7:36
7:31	7:41	7:56
7:51	8:01	8:16
8:11	8:21	8:36
8:31	8:41	8:56
8:51	9:01	9:16
9:11	9:21	9:36
9:31	9:41	9:56
9:51	10:01	10:16
10:11	10:21	10:36
10:31	10:41	10:56
10:51	11:01	11:16
11:11	11:21	11:36
11:31	11:41	11:56
11:51	12:01	12:16
12:11	12:21	12:36
12:31	12:41	12:56
12:51	1:01	1:16
1:11	1:21	1:36
1:31	1:41	1:56
1:51	2:01	2:16
2:11	2:21	2:36
2:31	2:41	2:56
2:51	3:01	3:16
3:11	3:21	3:36
3:31	3:41	3:56
3:51	4:01	4:16
4:11	4:21	4:36
4:31	4:41	4:56
4:51	5:01	5:16
5:11	5:21	5:36
5:31	5:41	5:56
5:51	6:01	6:16
6:11	6:21	6:36
6:31	6:41	6:56

Monday-Friday Southbound Lunes a Viernes, Rumbo al sur

RAINTREE DR & NORTHSIGHT BLVD	MUSTANG TC	VIALINDA SENIOR CENTER	VIALINDA & FRANK LLOYD WRIGHT BLVD	VIALINDA SENIOR CENTER
6:02	6:21	6:32	6:38	6:45
6:22	6:41	6:52	6:58	7:05
6:41	7:01	7:12	7:19	7:26
7:00	7:21	7:32	7:39	7:46
7:20	7:41	7:52	7:59	8:06
7:40	8:01	8:12	8:19	8:26
8:00	8:21	8:32	8:39	8:46
8:20	8:41	8:52	8:59	9:06
8:40	9:01	9:12	9:19	9:26
9:00	9:21	9:32	9:39	9:46
9:20	9:41	9:52	9:59	10:06
9:40	10:01	10:12	10:19	10:27
10:00	10:21	10:32	10:39	10:47
10:20	10:41	10:52	10:59	11:07
10:40	11:01	11:12	11:19	11:27
11:00	11:21	11:32	11:39	11:47
11:20	11:41	11:52	11:59	12:07
11:40	12:01	12:12	12:19	12:27
12:00	12:21	12:32	12:39	12:47
12:20	12:41	12:52	12:59	1:06
12:40	1:01	1:12	1:19	1:26
1:00	1:21	1:32	1:39	1:46
1:20	1:41	1:52	1:59	2:06
1:40	2:01	2:12	2:19	2:26
2:00	2:21	2:32	2:39	2:46
2:20	2:41	2:52	2:59	3:06
2:40	3:01	3:12	3:19	3:26
3:00	3:21	3:32	3:39	3:46
3:20	3:41	3:52	3:59	4:06
3:40	4:01	4:12	4:19	4:26
4:00	4:21	4:32	4:39	4:46
4:20	4:41	4:52	4:59	5:06
4:40	5:01	5:12	5:19	5:26
5:00	5:21	5:32	5:39	5:46
5:20	5:41	5:52	5:59	6:06
5:40	6:01	6:12	6:19	6:26
6:00	6:21	6:32	6:39	6:46
6:20	6:41	6:52	6:59	7:06

Light type = AM. **Bold type = PM.** / Texto normal = la mañana. **Texto remarcado = la tarde.**