






















Transit Schedule Legend

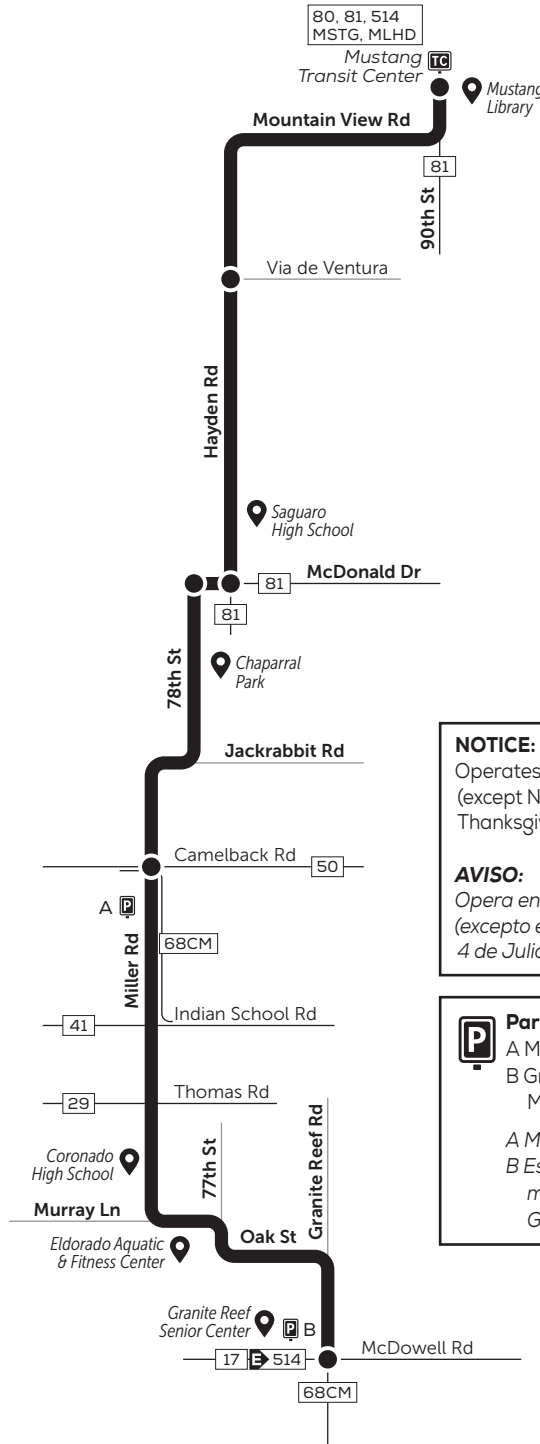
Inscripción del Horario de Transporte

-  **Designated Bus Route**
Ruta designada para el autobús
-  **Flag Stop Zone - Area where passengers can flag the driver to stop the bus.**
Zona dónde las pasajeros pueden señalar al conductor que pare el autobús
-  **Select trips only / Sólo viajes selectos**
-  **Non-stop Zone / applies to any route type**
Zona Sin Paradas / aplica a cualquier tipo de ruta
-  **Exception stop along non-stop section /**
 **Parada de excepción en una sección sin paradas.**
← = stops only in one direction /
Parada sólo en una dirección
-  **Connecting route / Ruta de conexión**
-  **RAPID bus service**
Servicio de autobús RAPID
-  **Express bus service**
Servicio de autobús Express
-   **This symbol directs you to the detailed system map which shows the routes serving that area. See the system map at valleymetro.org/maps-schedules/system-map.**
Este símbolo le dirige a usted al mapa detallado del sistema que muestra las rutas que sirven a esa área. Vea el mapa del sistema en valleymetro.org/maps-schedules/system-map.
-  **Park-and-Ride location**
Ubicación de un estacionamiento Park-and-Ride
-  **Transit Center / Centro de Transporte**
-  **Black dots on the map are timepoints and relate to the corresponding location in the schedule.**
La marca negra en el mapa corresponde con el lugar marcado en el horario.
-  **This symbol directs you to the detailed system map which shows the routes serving that area. See the system map at valleymetro.org/maps-schedules/system-map.**
Este símbolo le dirige a usted al mapa detallado del sistema que muestra las rutas que sirven a esa área. Vea el mapa del sistema en valleymetro.org/maps-schedules/system-map.
-  **Valley Metro Rail connection point**
Punto de conexión con el tren ligero Valley Metro
-  **Valley Metro Streetcar connection point**
Punto de conexión del Tranvía de Valley Metro
-  **Direction of travel / Dirección del viaje**
-  **Point of interest / Punto de interés**
-  **Potential construction delays**
Atrasos posibles debido a la construcción
-  **The following routes are fully or partially funded by the Regional Transportation Plan:**
Las siguientes rutas y servicios reciben fondos del Plan Regional de Transporte:
3, 17, 29, 40, 45, 48, 50, 56, 59, 61, 66, 67, 70, 72, 77, 80, 81, 96, 104, 106, 108, 112, 136, 138, 140, 156, 184, 514, 521, 522, 531, 533, 535, 541, 542, 562, 563, 571, 573, 575, 685, Grand Ave Limited.

Scottsdale – Miller/Hayden (MLHD)



Free Route!
iServicio Gratuito!



Scottsdale

Legend

- MLHD Miller/Hayden Route
- MSTG Mustang Route
- 68CM 68th St/Camelback Rd Route

NOTICE:

Operates weekdays from 5:52 a.m. to 7:09 p.m.
(except New Year's Day, Memorial Day, Independence Day, Labor Day, Thanksgiving and Christmas).

AVISO:

Opera entre semana de 5:52 a.m. a 7:09 p.m.
(excepto en: Día de Año Nuevo, Día de la Conmemoración de los Caídos, 4 de Julio, Día del Trabajo, Día de Acción de Gracias y Navidad).



Park-and-Ride

A Miller Plaza, NW corner of Miller Rd and Montecito Ave
B Granite Reef Senior Center Park-and-Ride, NW corner
McDowell Rd and Granite Reef Rd

A Miller Plaza, esquina noroeste de Miller Rd y Montecito Ave
B Estacionamiento Park-and-Ride en el Centro para personas
mayores Granite Reef, esquina noroeste de McDowell Rd y
Granite Reef Rd

Scottsdale – Miller/Hayden (MLHD)

Monday-Friday Northbound Lunes a Viernes, Rumbo al norte

GRANITE REEF SENIOR CENTER	MILLER RD & CAMELBACK RD	HAYDEN RD & MCDONALD DR	HAYDEN & VIA DE VENTURA	MUSTANG TC
5:54	6:08	6:14	6:21	6:28
6:14	6:28	6:34	6:41	6:48
6:34	6:48	6:54	7:01	7:08
6:54	7:08	7:14	7:21	7:28
7:14	7:28	7:34	7:41	7:48
7:34	7:48	7:54	8:01	8:08
7:54	8:08	8:14	8:21	8:28
8:14	8:28	8:34	8:41	8:48
8:34	8:48	8:54	9:01	9:08
8:54	9:08	9:14	9:21	9:28
9:14	9:28	9:34	9:41	9:48
9:34	9:48	9:54	10:01	10:08
9:54	10:08	10:14	10:21	10:28
10:14	10:28	10:34	10:41	10:48
10:34	10:48	10:54	11:01	11:08
10:54	11:08	11:14	11:21	11:28
11:14	11:28	11:34	11:41	11:48
11:34	11:48	11:54	12:01	12:08
11:54	12:08	12:14	12:21	12:28
12:14	12:28	12:34	12:41	12:48
12:34	12:48	12:54	1:01	1:08
12:54	1:08	1:14	1:21	1:28
1:14	1:28	1:34	1:41	1:48
1:34	1:48	1:54	2:01	2:08
1:54	2:08	2:14	2:21	2:28
2:14	2:28	2:34	2:41	2:48
2:34	2:48	2:54	3:01	3:08
2:54	3:08	3:14	3:20	3:27
3:14	3:29	3:35	3:41	3:48
3:34	3:49	3:55	4:01	4:08
3:54	4:09	4:15	4:21	4:28
4:14	4:29	4:35	4:41	4:48
4:34	4:49	4:55	5:01	5:08
4:54	5:09	5:15	5:21	5:28
5:14	5:29	5:35	5:41	5:48
5:34	5:49	5:55	6:01	6:08
5:54	6:09	6:15	6:21	6:28
6:14	6:29	6:35	6:41	6:48
6:34	6:48	6:54	7:00	7:07

Monday-Friday Southbound Lunes a Viernes, Rumbo al sur

MUSTANG TC	HAYDEN & VIA DE VENTURA	78TH ST & MCDONALD DR	MILLER RD & CAMELBACK RD	GRANITE REEF SENIOR CENTER
5:56	6:02	6:10	6:15	6:29
6:15	6:21	6:29	6:34	6:49
6:34	6:41	6:49	6:54	7:09
6:54	7:01	7:09	7:14	7:29
7:14	7:21	7:29	7:34	7:49
7:34	7:41	7:49	7:54	8:09
7:54	8:01	8:09	8:14	8:29
8:14	8:21	8:29	8:34	8:49
8:34	8:41	8:49	8:54	9:09
8:54	9:01	9:09	9:14	9:29
9:14	9:21	9:29	9:34	9:49
9:34	9:41	9:49	9:54	10:09
9:54	10:01	10:09	10:14	10:29
10:14	10:21	10:29	10:34	10:49
10:34	10:41	10:49	10:54	11:09
10:54	11:01	11:09	11:14	11:29
11:14	11:21	11:29	11:34	11:49
11:34	11:41	11:49	11:54	12:09
11:54	12:01	12:09	12:14	12:29
12:14	12:21	12:29	12:34	12:49
12:34	12:41	12:49	12:54	1:09
12:54	1:01	1:09	1:14	1:29
1:14	1:21	1:29	1:34	1:49
1:34	1:41	1:49	1:54	2:09
1:54	2:01	2:09	2:14	2:29
2:14	2:21	2:29	2:34	2:49
2:34	2:41	2:49	2:54	3:09
2:54	3:01	3:09	3:14	3:29
3:14	3:21	3:29	3:34	3:49
3:34	3:41	3:49	3:54	4:09
3:54	4:01	4:09	4:14	4:29
4:14	4:21	4:29	4:34	4:49
4:34	4:41	4:49	4:54	5:09
4:54	5:01	5:09	5:14	5:29
5:14	5:21	5:29	5:34	5:49
5:34	5:41	5:49	5:54	6:09
5:54	6:01	6:09	6:14	6:29
6:14	6:21	6:29	6:34	6:49
6:34	6:41	6:49	6:54	7:09