






















Transit Schedule Legend

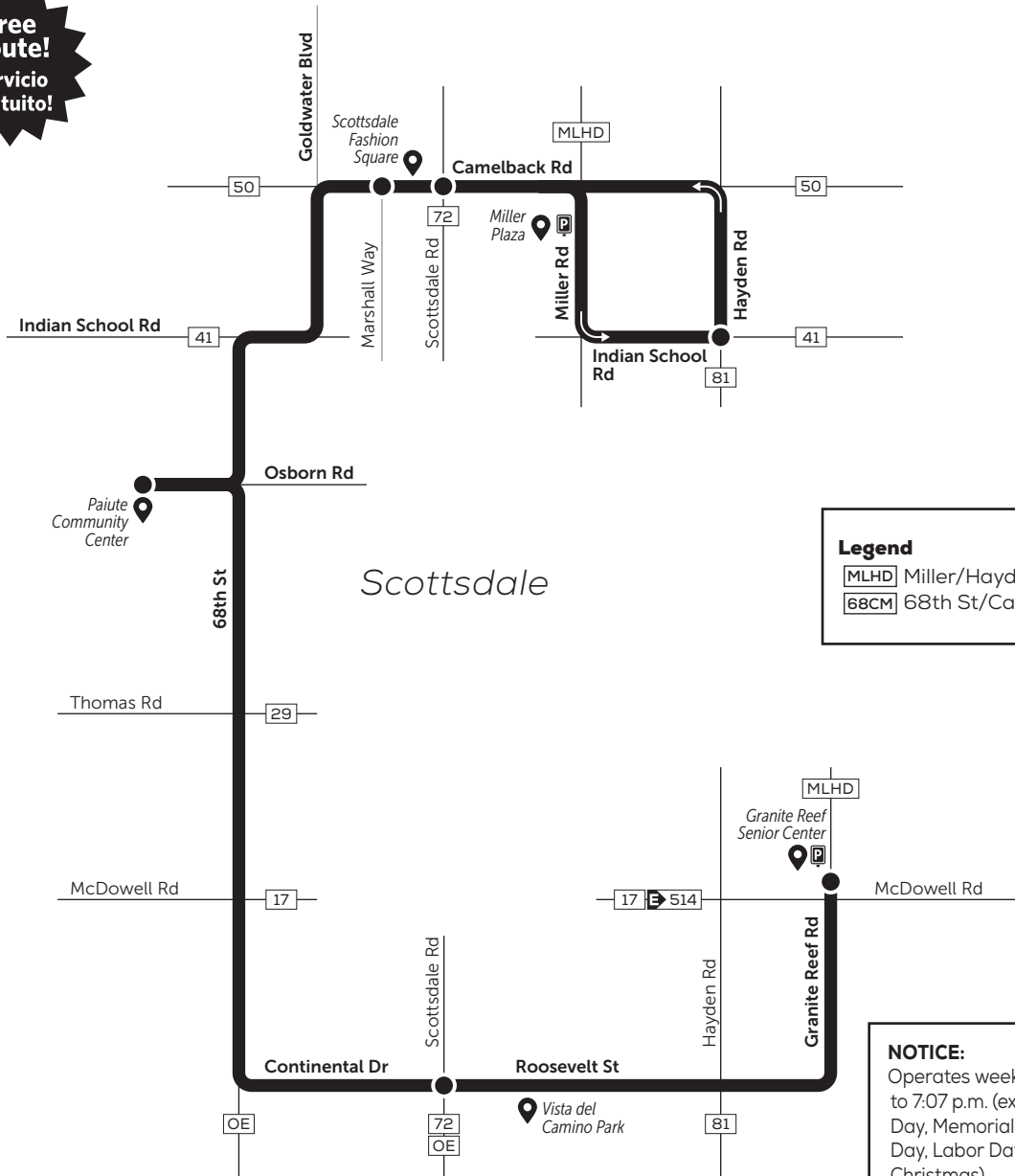
Inscripción del Horario de Transporte

-  **Designated Bus Route**
Ruta designada para el autobús
-  **Flag Stop Zone - Area where passengers can flag the driver to stop the bus.**
Zona dónde las pasajeros pueden señalar al conductor que pare el autobús
-  **Select trips only / Sólo viajes selectos**
-  **Non-stop Zone / applies to any route type**
Zona Sin Paradas / aplica a cualquier tipo de ruta
-  **Exception stop along non-stop section /**
 **Parada de excepción en una sección sin paradas.**
← = stops only in one direction /
Parada sólo en una dirección
-  **Connecting route / Ruta de conexión**
-  **RAPID bus service**
Servicio de autobús RAPID
-  **Express bus service**
Servicio de autobús Express
-   **This symbol directs you to the detailed system map which shows the routes serving that area. See the system map at valleymetro.org/maps-schedules/system-map.**
Este símbolo le dirige a usted al mapa detallado del sistema que muestra las rutas que sirven a esa área. Vea el mapa del sistema en valleymetro.org/maps-schedules/system-map.
-  **Park-and-Ride location**
Ubicación de un estacionamiento Park-and-Ride
-  **Transit Center / Centro de Transporte**
-  **Black dots on the map are timepoints and relate to the corresponding location in the schedule.**
La marca negra en el mapa corresponde con el lugar marcado en el horario.
-  **This symbol directs you to the detailed system map which shows the routes serving that area. See the system map at valleymetro.org/maps-schedules/system-map.**
Este símbolo le dirige a usted al mapa detallado del sistema que muestra las rutas que sirven a esa área. Vea el mapa del sistema en valleymetro.org/maps-schedules/system-map.
-  **Valley Metro Rail connection point**
Punto de conexión con el tren ligero Valley Metro
-  **Valley Metro Streetcar connection point**
Punto de conexión del Tranvía de Valley Metro
-  **Direction of travel / Dirección del viaje**
-  **Point of interest / Punto de interés**
-  **Potential construction delays**
Atrasos posibles debido a la construcción
-  **The following routes are fully or partially funded by the Regional Transportation Plan:**
Las siguientes rutas y servicios reciben fondos del Plan Regional de Transporte:
3, 17, 29, 40, 45, 48, 50, 56, 59, 61, 66, 67, 70, 72, 77, 80, 81, 96, 104, 106, 108, 112, 136, 138, 140, 156, 184, 514, 521, 522, 531, 533, 535, 541, 542, 562, 563, 571, 573, 575, 685, Grand Ave Limited.

68th St/Camelback Rd (68CM)



Free Route!
¡Servicio Gratuito!



Legend

- MLHD Miller/Hayden Route
- 68CM 68th St/Camelback Rd Route



Park-and-Ride

Granite Reef Senior Center Park-and-Ride, NW corner
McDowell Rd and Granite Reef Rd

Estacionamiento Park-and-Ride en el Centro para personas mayores Granite Reef, esquina noroeste de McDowell Rd y Granite Reef Rd

NOTICE:

Operates weekdays from 5:54 a.m. to 7:07 p.m. (except New Year's Day, Memorial Day, Independence Day, Labor Day, Thanksgiving and Christmas).

AVISO:

Opera entre semana de 5:54 a.m. a 7:07 p.m. (excepto en: Día de Año Nuevo, Día de la Conmemoración de los Caídos, 4 de Julio, Día del Trabajo, Día de Acción de Gracias y Navidad).

68th St/Camelback Rd (68CM)

Monday-Friday Northbound Lunes a Viernes, Rumbo al norte

GRANITE REEF SENIOR CENTER	SCOTTSDALE RD & CONTINENTAL DR	PAIUTE COMMUNITY CENTER	CAMELBACK RD & MARSHALL WAY	INDIAN SCHOOL RD & HAYDEN RD
5:54	6:02	6:13	6:22	6:28
6:14	6:22	6:33	6:42	6:48
6:34	6:42	6:53	7:02	7:08
6:54	7:02	7:13	7:22	7:28
7:14	7:22	7:33	7:42	7:48
7:34	7:42	7:53	8:02	8:08
7:54	8:02	8:13	8:22	8:28
8:14	8:22	8:33	8:42	8:48
8:34	8:42	8:53	9:02	9:08
8:54	9:02	9:13	9:22	9:28
9:14	9:22	9:33	9:42	9:48
9:34	9:42	9:53	10:02	10:08
9:54	10:02	10:13	10:22	10:28
10:14	10:22	10:33	10:42	10:48
10:34	10:42	10:53	11:02	11:08
10:54	11:03	11:14	11:23	11:29
11:14	11:23	11:34	11:43	11:49
11:34	11:43	11:54	12:03	12:09
11:54	12:03	12:14	12:23	12:29
12:14	12:23	12:34	12:43	12:49
12:34	12:43	12:54	1:03	1:09
12:54	1:03	1:14	1:23	1:29
1:14	1:23	1:34	1:43	1:49
1:34	1:43	1:54	2:03	2:09
1:54	2:03	2:14	2:23	2:29
2:14	2:23	2:34	2:43	2:49
2:34	2:43	2:54	3:03	3:09
2:54	3:03	3:14	3:23	3:29
3:14	3:23	3:34	3:43	3:49
3:34	3:43	3:54	4:03	4:09
3:54	4:03	4:14	4:23	4:29
4:14	4:23	4:34	4:43	4:49
4:34	4:43	4:54	5:03	5:09
4:54	5:03	5:14	5:23	5:29
5:14	5:23	5:34	5:43	5:49
5:34	5:43	5:54	6:03	6:09
5:54	6:03	6:14	6:23	6:29
6:14	6:23	6:34	6:43	6:49

Monday-Friday Southbound Lunes a Viernes, Rumbo al sur

INDIAN SCHOOL RD & HAYDEN RD	SCOTTSDALE RD & CAMELBACK RD	PAIUTE COMMUNITY CENTER	SCOTTSDALE RD & CONTINENTAL DR	GRANITE REEF SENIOR CENTER
6:15	6:20	6:28	6:38	6:49
6:35	6:40	6:48	6:58	7:09
6:55	7:00	7:08	7:18	7:29
7:15	7:20	7:28	7:38	7:49
7:35	7:40	7:48	7:58	8:09
7:55	8:00	8:08	8:18	8:29
8:15	8:20	8:28	8:38	8:49
8:35	8:40	8:48	8:58	9:09
8:55	9:00	9:08	9:18	9:29
9:15	9:20	9:28	9:38	9:49
9:35	9:40	9:48	9:58	10:09
9:55	10:00	10:08	10:18	10:29
10:15	10:20	10:28	10:38	10:49
10:35	10:40	10:48	10:58	11:09
10:55	11:00	11:08	11:18	11:29
11:14	11:19	11:27	11:38	11:49
11:34	11:39	11:47	11:58	12:09
11:54	11:59	12:07	12:18	12:29
12:14	12:19	12:27	12:38	12:49
12:34	12:39	12:47	12:58	1:09
12:54	12:59	1:07	1:18	1:29
1:14	1:19	1:27	1:38	1:49
1:34	1:39	1:47	1:58	2:09
1:54	1:59	2:07	2:18	2:29
2:14	2:19	2:27	2:38	2:49
2:34	2:39	2:47	2:58	3:09
2:54	2:59	3:07	3:18	3:29
3:14	3:19	3:27	3:38	3:49
3:34	3:39	3:47	3:58	4:09
3:54	3:59	4:07	4:18	4:29
4:14	4:19	4:27	4:38	4:49
4:34	4:39	4:47	4:58	5:09
4:54	4:59	5:07	5:18	5:29
5:15	5:20	5:28	5:39	5:49
5:35	5:40	5:48	5:59	6:09
5:55	6:00	6:08	6:19	6:29
6:15	6:20	6:28	6:39	6:49
6:35	6:40	6:48	6:59	7:09